









<p>1. GC4J7TW - Muro</p> <p>N 42° 50.244 W 001° 37.626</p> <p>T 1.5</p> <p>D 1.5</p> <p>Tamaño Small</p> <p>Hint -</p> <p>Cifra Bonus: N 42° Xx.xxx - W 1° xx.xxx</p>		<p>6. GC4J7X6 - Roca</p> <p>N 42° 50.775 W 001° 39.087</p> <p>T 3</p> <p>D 2</p> <p>Tamaño Small</p> <p>Hint -</p> <p>Cifra Bonus: N 42° xx.xxx - W 1° Xx.xxx</p>	
<p>2. GC4J7W9 - Boj</p> <p>N 42° 50.375 W 001° 38.042</p> <p>T 3</p> <p>D 2.5</p> <p>Tamaño Regular</p> <p>Hint – Busar cuerda marrón en rama del boj</p> <p>Cifra Bonus: N 42° xX.xxx - W 1° xx.xxx</p>		<p>7. GC4J7XF - Robledal</p> <p>N 42° 50.826 W 001° 39.200</p> <p>T 3</p> <p>D 3</p> <p>Tamaño Small</p> <p>Hint – A ras de suelo</p> <p>Cifra Bonus: N 42° xx.xxx - W 1° xX.xxx</p>	
<p>3. GC4J7VV - Pinar</p> <p>N 42° 50.585 W 001° 38.639</p> <p>T 3</p> <p>D 2</p> <p>Tamaño Regular</p> <p>Hint -</p> <p>Cifra Bonus: N 42° xx.Xxx - W 1° xx.xxx</p>		<p>8. GC4J7XW - Seta</p> <p>N 42° 50.893 W 001° 39.348</p> <p>T 3</p> <p>D 2</p> <p>Tamaño Micro</p> <p>Hint: Tronco</p> <p>Cifra Bonus: N 42° xx.xxx - W 1° xx.Xxx</p>	
<p>4. GC4J7WF – Madera Muerta</p> <p>N 42° 50.644 W 001° 38.781</p> <p>T 3</p> <p>D 2</p> <p>Tamaño Regular</p> <p>Hint -</p> <p>Cifra Bonus: N 42° xx.xXx - W 1° xx.xxx</p>		<p>9. GC4J7Y3 - Carrascal</p> <p>N 42° 50.983 W 001° 39.452</p> <p>T 3</p> <p>D 1.5</p> <p>Tamaño Small</p> <p>Hint -</p> <p>Cifra Bonus: N 42° xx.xxx - W 1° xx.Xx</p>	
<p>5. GC4J7WZ – Cupresus</p> <p>N 42° 50.725 W 001° 38.982</p> <p>T 3</p> <p>D 1.5</p> <p>Tamaño Regular</p> <p>Hint -</p> <p>Cifra Bonus: N 42° xx.xxX - W 1° xx.xxx</p>		<p>10. GC4J7YF - Paisaje</p> <p>N 42° 51.106 W 001° 39.624</p> <p>T 3</p> <p>D 2</p> <p>Tamaño Small</p> <p>Hint -</p> <p>Cifra Bonus: N 42° xx.xxx - W 1° xx.xxX</p>	